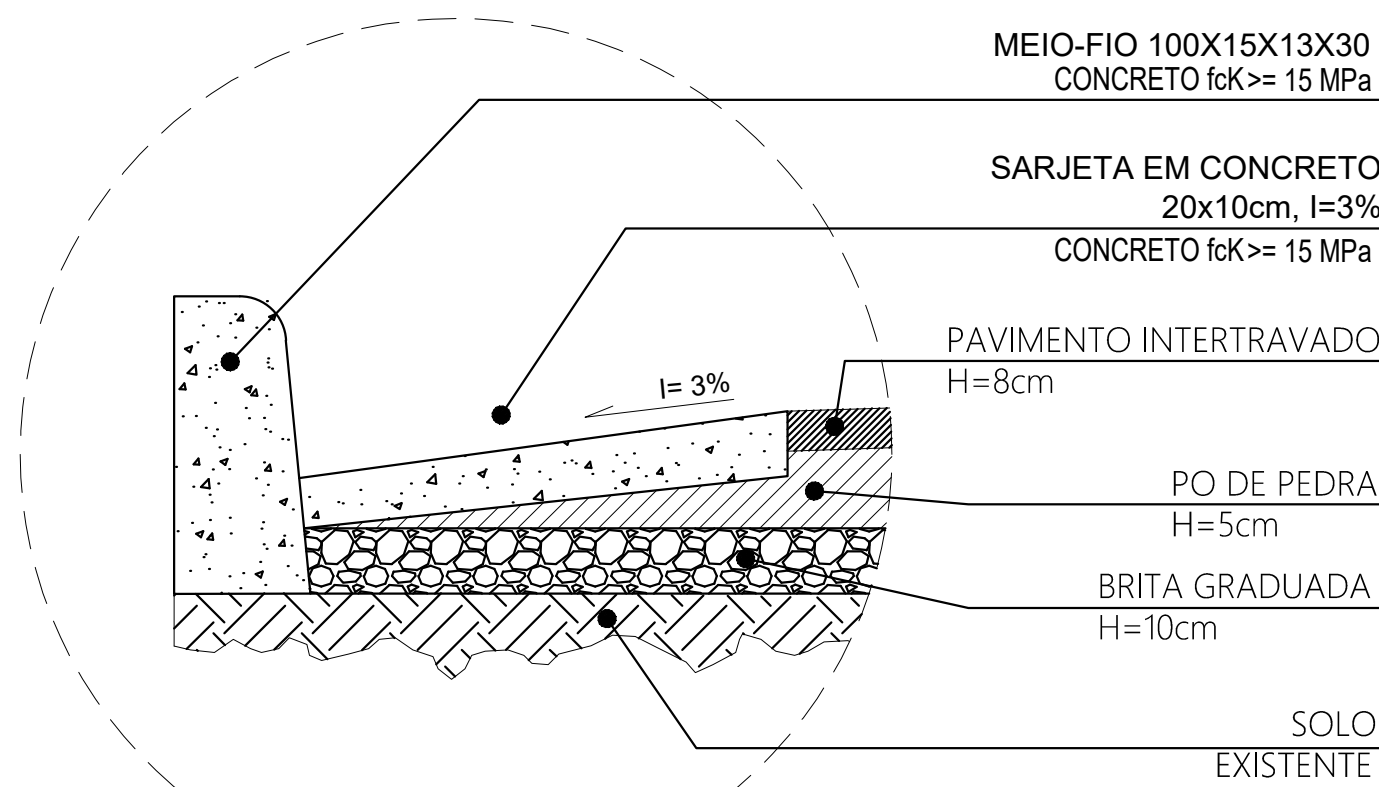


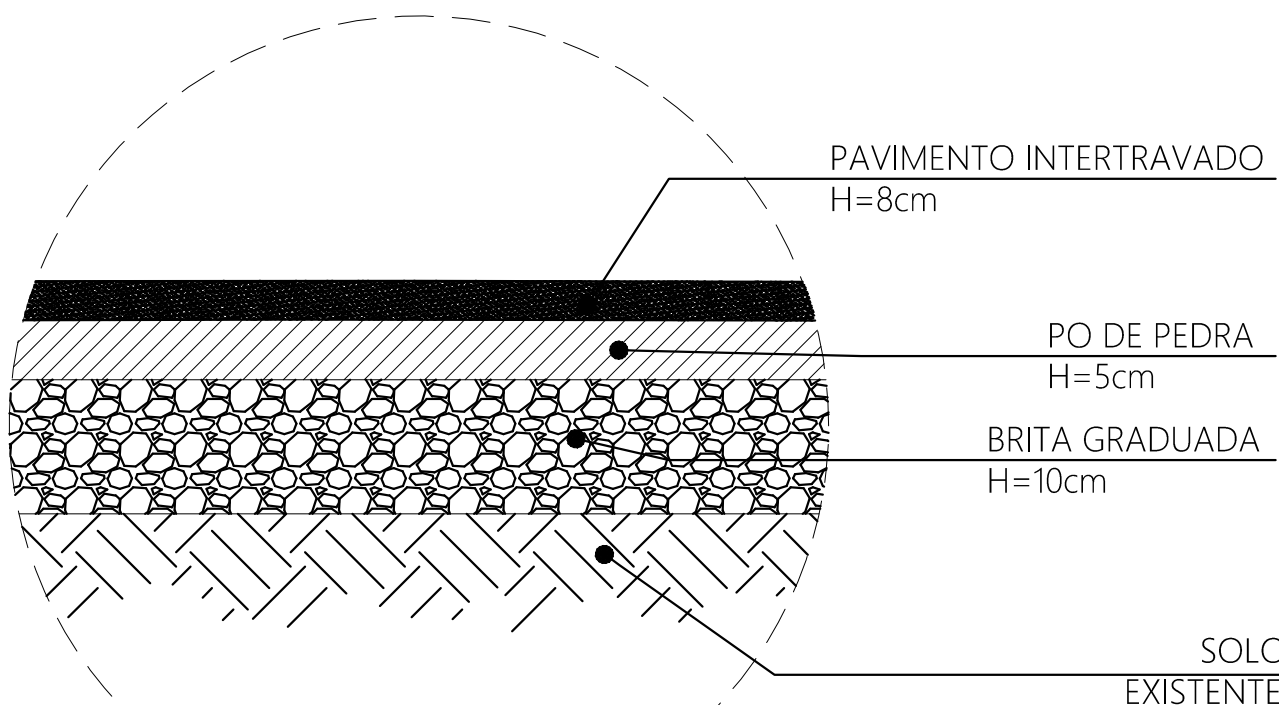
PLANTA DE SITUAÇÃO  
ESCALA - 1:500

#### LEGENDA:

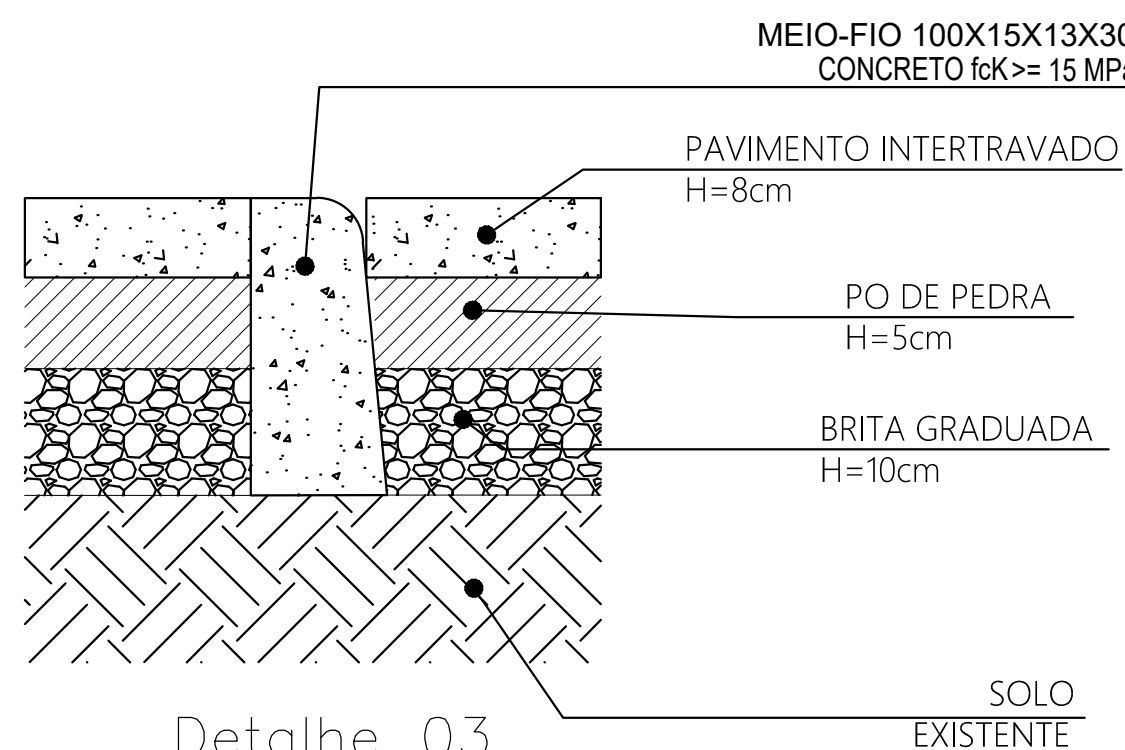
- MEIO-FIO 100X15X13X30 CONCRETO  $f_{ck} \geq 15$  MPa
- ARRUAMENTO PAVIMENTO INTERTRAVADO H=8CM
- MEIO-FIO DE CONCRETO PARA TRAVAMENTO A CADA 30 METROS




Detalhe 01  
DETALHE TÍPICO  
SARJETA E MEIO FIO  
SEM ESCALA



Detalhe 02  
DETALHE TÍPICO  
PAVIMENTAÇÃO  
SEM ESCALA



Detalhe 03  
DETALHE TÍPICO  
PAVIMENTAÇÃO  
SEM ESCALA



PERFIL TRANSVERSAL  
SEM ESCALA

COORDENADAS		
ITENS	COORDENADAS UTM	
INICIO DO TRECHO	338998.43	7781522.17
FINAL DO TRECHO	338607.37	7781553.04

NOTA:

A ESTRADA POSSUI 433 METROS DE COMPRIMENTO E 5,00 METROS DE LARGURA.

REVISÃO		
DATA	REVISÃO NO.	DESCRIÇÃO
25/02/2025	00	EMIÇÃO INICIAL
18/08/2025	00	REVISÃO DO PROJETO CONFORME SOLICITAÇÃO DA FISCALIZAÇÃO

PROPRIETÁRIO:

PREFEITURA MUNICIPAL DE SANTA LEOPOLDINA

AUTOR DO PROJETO:

CARLOS RAPHAEL MONTEIRO DE LEMOS:04665479780

Assinado de forma digital por CARLOS RAPHAEL MONTEIRO DE LEMOS:04665479780

Dados: 2025.08.18 11:45:30 -03'00'

CARLOS RAPHAEL MONTEIRO DE LEMOS CREA-ES 018401/D

INFORMAÇÕES DA OBRA:

DESCRIÇÃO DA PLANTA:

PLANTA DE SITUAÇÃO E DETALHES

TÍTULO DA OBRA:

MORRO DE SANTO ANTONIO

ENDEREÇO DA OBRA:

MORRO DE SANTO ANTONIO, SANTA LEOPOLDINA- ES

DESENHOS:

EQUIPE ML

NÚMERO DO ARQUIVO:

PAVIMENTAÇÃO

DATA:

08/2025

NÚMERO DO PROJETO:

PAVIMENTAÇÃO

ESCALA:

INDICADA

PRANCHA:

01/01

RUA COSSENO, Nº04, ANDAR 01, CEP:20134-680, UNIVERSAL, VIANAS/ES

TEL:+5527242-9422

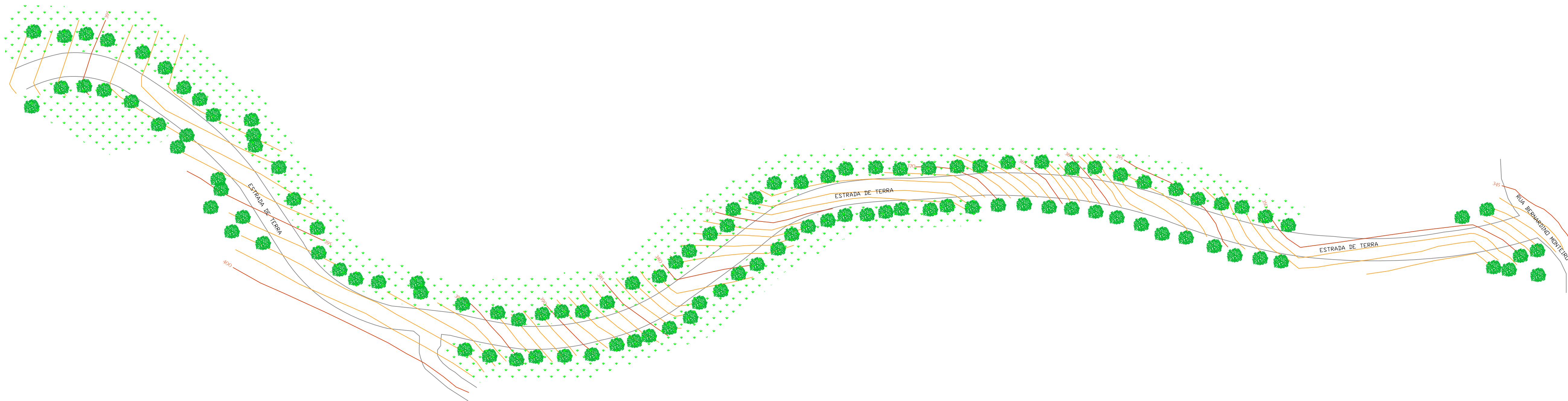


**INFORMAÇÕES DO DOCUMENTO**

Documento capturado em 15/12/2025 08:31:05 (HORÁRIO DE BRASÍLIA - UTC-3)  
por EDUARDO RIBEIRO MELIM (ASSESSOR ESPECIAL - ASEP-SEMOB - SEMOB - PMSL)  
Valor Legal: CÓPIA SIMPLES | Natureza: DOCUMENTO NATO-DIGITAL

A disponibilidade do documento pode ser conferida pelo link: <https://e-docs.es.gov.br/d/2025-8B27V4>





PLANTA DE SITUAÇÃO  
ESCALA – 1:500

LEGENDA	
	ARVORES
	ARRUAMENTO
	CURVAS DE NÍVEL
	ÁREA DE VEGETAÇÃO

NG

NQ

PROJEÇÃO UNIVERSAL  
TRANSVERSA  
DE MERCATOR – UTM  
SGR – SIRGAS2000  
MC: 51° W

CM 0°04'59,60"  
K: 0.99960571

VÉRTICE:  
Lat: 23°18'48,91132" S  
Long: 51°12'37,01691" W

REVISÃO

DATA	REVISÃO NO.	DESCRIÇÃO
18/02/2025	00	EMIÇÃO INICIAL

LEVANTAMENTO TOPOGRÁFICO  
PLANIALTIMÉTRICO

PROPRIETÁRIO:

PREFEITURA MUNICIPAL DE SANTA LEOPOLDINA

AUTOR DO PROJETO:

**CARLOS RAPHAEL MONTEIRO DE LEMOS:04665479780**

Assinado de forma digital por CARLOS RAPHAEL MONTEIRO DE LEMOS:04665479780  
Dados: 2025.02.26 06:47:38 -03'00'

INFORMAÇÕES DA OBRA:

DESCRIÇÃO DA PLANTA:

PLANTA DE SITUAÇÃO

TÍTULO DA OBRA:

MORRO DE SANTO ANTONIO

ENDEREÇO DA OBRA:

MORRO DE SANTO ANTONIO, SANTA LEOPOLDINA- ES

DESENHOS:

EQUIPE ML

NÚMERO DO ARQUIVO:

LEVANTAMENTO

DATA:

02/2025

NÚMERO DO PROJETO:

LEVANTAMENTO

ESCALA:

INDICADA

FRANCHA

00/01

RUA COSENTO, Nº04, ANDAR 01, CEP:29.134-680, UNIVERSAL, VIANAS/ES  
TEL:+55272142-9422



**INFORMAÇÕES DO DOCUMENTO**

Documento capturado em 15/12/2025 08:30:15 (HORÁRIO DE BRASÍLIA - UTC-3)  
por EDUARDO RIBEIRO MELIM (ASSESSOR ESPECIAL - ASEP-SEMOB - SEMOB - PMSL)  
Valor Legal: CÓPIA SIMPLES | Natureza: DOCUMENTO NATO-DIGITAL

A disponibilidade do documento pode ser conferida pelo link: <https://e-docs.es.gov.br/d/2025-FLKPBD>



### 1. Responsável Técnico

**CARLOS RAPHAEL MONTEIRO DE LEMOS**

Título profissional: **ENGENHEIRO CIVIL**

Empresa contratada: ML PROJETOS LTDA

RNP: 0800128168

Registro: ES-011840/D

Registro: 14177



### 2. Dados do Contrato

Contratante: **MUNICIPIO DE SANTA LEOPOLDINA/ES**

Rua: AVENIDA PREFEITO HÉLIO ROCHA

Complemento:

Cidade: SANTA LEOPOLDINA

UF: ES

Telefone:

Contrato: 147/2024

Nº do Aditivo: 0

Valor do Contrato/Honorários: R\$10.716,94

Tipo de contratante: PESSOA JURÍDICA

CPF/CNPJ: 27165521000155

Nº: 1022

CEP: 29640000

Bairro: CENTRO

### 3. Dados da Obra/Serviço

Rua: MORRO DE SANTO ANTÔNIO

Complemento:

Cidade: SANTA LEOPOLDINA

Bairro: ZONA RURAL

UF: ES

Data de início: 01/11/2024

Prev. Término: 01/11/2025

Proprietário: MUNICIPIO DE SANTA LEOPOLDINA/ES

Nº: 1022

Quadra Lote

CEP: 29640000

Coord. Geogr.: ,

CPF/CNPJ: 27165521000155

### 4. Atividade Técnica

Qtde de Pavimento(s): 1

Nº Pavimento(s): 1

Dimensão/Quantidade: 1803,17

Unidade de medida: M2

ATIVIDADE(S) TÉCNICA(S): 35 - 5.1 - ELABORAÇÃO DE PROJETO

PARTICIPAÇÃO:

NATUREZA: 103 - AUTORIA

NÍVEL: 104 - EXECUÇÃO

NATUREZA DO(S) SERVIÇO(S): 1102 - RODOVIAS, 6101 - TRABALHOS TOPOGRÁFICOS

TIPO DA OBRA/SERVIÇO: 225 - ACESSIBILIDADE, 309 - PAVIMENTAÇÃO, 1001 - LEVANTAMENTOS TOPOGRÁFICOS

PROJETO(S)/SERVIÇO(S): 14 - PROJETO TERRAPLE, DRENAGEM /PAVIMENTAÇÃO, 10 - ESTUDO TOPOGRÁFICO

Após a conclusão das atividades técnicas, o profissional deverá proceder a baixa desta ART.

### 5. Observações

ELABORAÇÃO DE LEVANTAMENTO TOPOGRÁFICO PLANIALTIMETRICO E PAVIMENTAÇÃO, REFERENTE AO MORRO DE SANTO ANTÔNIO COM ÁREA DE 1.803,17M2, SENDO UTILIZADO A METODOLOGIA / PLATAFORMA BIM. CONTRATO 174/2024.

### 6. Declarações

CARLOS RAPHAEL MONTEIRO DE LEMOS  
Assinado de forma digital por  
CARLOS RAPHAEL MONTEIRO DE LEMOS  
Data: 2025.02.26 08:17:18 -03'00'

Profissional

Contratante

Acessibilidade: <declara a aplicabilidade das regras de acessibilidade previstas nas normas técnicas da ABNT, na legislação específica e no Decreto nº5.296, de 2 de dezembro de 2004, às atividades profissionais acima relacionadas.>

### 7. Entidade de classe

NENHUMA ENTIDADE

### 8. Assinaturas

Declaro serem verdadeiras as informações acima.

Local, de Data de

CARLOS RAPHAEL MONTEIRO DE LEMOS: 04665479780  
Assinado de forma digital por CARLOS RAPHAEL MONTEIRO DE LEMOS: 04665479780  
Data: 2025.02.26 08:17:35 -03'00'

CARLOS RAPHAEL MONTEIRO DE LEMOS - CPF: 04665479780

MUNICIPIO DE SANTA LEOPOLDINA/ES - CPF/CNPJ: 27165521000155

### 9. Informações

- A ART é válida somente quando quitada, podendo sua conferência ser realizada no site do CREA.
- A autenticidade deste documento pode ser verificada no site [www.creaes.org.br](http://www.creaes.org.br) ou [www.confes.org.br](http://www.confes.org.br)
- A guarda da via assinada da ART será de responsabilidade do profissional e do contratante com o objetivo de documentar o vínculo contratual.

[www.creaes.org.br](http://www.creaes.org.br)  
tel: (27)3134-0046

[creaes@creaes.org.br](mailto:creaes@creaes.org.br)  
[art@creaes.org.br](mailto:art@creaes.org.br)



**CREA-ES**  
Conselho Regional de Engenharia e Agronomia do Espírito Santo

Valor ART: R\$ 103,03

Registrada em: 26/02/2025

Data de pagamento: 26/02/2025

Valor Pago: R\$ 103,03

Nosso Número: 3632840000095821



Documento assinado digitalmente

FERNANDO CASTRO ROCHA

Data: 21/08/2025 15:55:34-0300

Verifique em <https://validar.iti.gov.br>



**INFORMAÇÕES DO DOCUMENTO**

Documento capturado em 15/12/2025 08:28:35 (HORÁRIO DE BRASÍLIA - UTC-3)  
por EDUARDO RIBEIRO MELIM (ASSESSOR ESPECIAL - ASEP-SEMOB - SEMOB - PMSL)  
Valor Legal: CÓPIA SIMPLES | Natureza: DOCUMENTO NATO-DIGITAL

A disponibilidade do documento pode ser conferida pelo link: <https://e-docs.es.gov.br/d/2025-D435MF>